Администресурс сделал козу своему ...ЕР-ставленнику

Автор: Admin2
15.09.2016 22:27

Подходит к концу шумная выборно-предвыборная многоопообещавшая кампания. Административный ресурс, отрабатывая свое существование, щедро указал адреса, на которых остановочный кандидат (все остановки обклеены его отретушированными портретами), отпиарился так, что своему имиджу нанес только вред.

С мая месяца собирали подписи за отмену строительства гаража по ул. Ясногорская, 21.



На всех кубах разносились призывы убрать безобразие вместе:


Автор: Admin2
15.09.2016 22:27



В [illegible] [illegible] [illegible]

Адмінресурс сделал козу своему ...ЕР-ставленнику

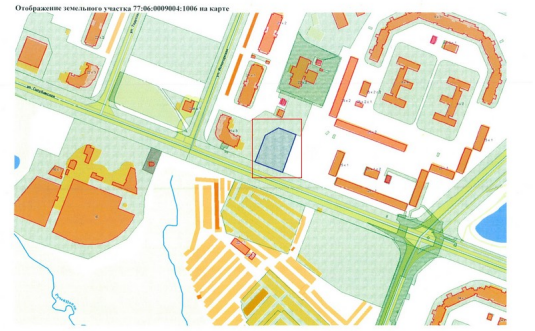
Автор: Admin2
15.09.2016 22:27




Данные Государственного кадастра недвижимости

1	Кадастровый номер	77:06:0009004:1006			2 Лист №1	3			
4	Общие сведения								
4	Предыдущие номера								
5	Наименование участка	Землепользование				6 Дата внесения номера в государственный кадастр недвижимости			
7	Местоположение	ул Ясногорская (г. Москва, ул. Ясногорская, вл 21)							
8	Категория земель	Земли населенных пунктов							
8.1	Земли сельскохозяйственного назначения	Земли населенных пунктов	Земли промышленности, энергетики, транспорта, связи, радиовещания, телевидения, информатики, земли для обеспечения космической деятельности, земли обороны, безопасности и земли иного специального назначения	Земли особо охраняемых территорий и объектов	Земли лесного фонда	Земли водного фонда	Земли запаса	Категория не установлена	
8.2		Весь							
9	Разрешенное использование	Для объектов общественно-делового значения							
10	Фактическое использование (характеристика деятельности)								
11	Основная площадь (Квадратный метр)	2505							
12	Кадастровая стоимость земельного участка (руб.)	40553218.88	13 Удельный показатель стоимости земель (руб./кв.м)			14 Система координат	СК кадастрового округа		
15	Сведения о правах	Информация о правах отсутствует							
16	Особые отметки								
17	Дополнительное наименование земельного участка								
18	Дополнительные сведения для регистрации сделки, в результате которой образован земельный участок								
18.1	Номера образованных участков								
18.2	Номера участков, преобразованных в результате выдела								
18.3	Номера участков, подлежащих снятию с кадастрового учета								
	Кадастровый квартал	77:06:0009004							
	Статус земельного участка	Учтенный							
	Дата постановки на учет	04.03.2011							
	Дата снятия с учета								
	Вид использования ЗУ по документу	земельные участки, предназначенные для размещения гаражей (12.3)							

1





Ждю

3 / 3